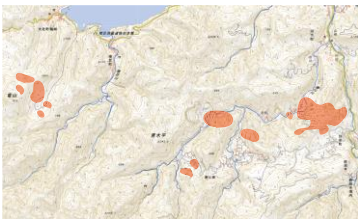

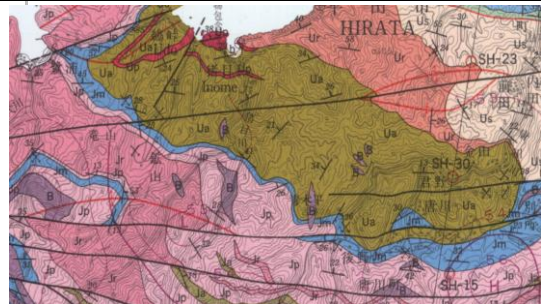


地質サイトカード

カードNo.	A-①-3	通しNo.	3	作成日	2025/3/12
サイト名	<small>からかわち いま くるこうこうしょう</small> 唐川地域の黒鉱鉱床				
基本情報	エリア	島根半島 探訪サイト			
	区分	<input checked="" type="checkbox"/> 地質・地形	<input type="checkbox"/> 生態	<input checked="" type="checkbox"/> 文化	
	利用価値	<input checked="" type="checkbox"/> 科学	<input checked="" type="checkbox"/> 教育	<input type="checkbox"/> 観光・ツアー	
	所在地	出雲市唐川町			
	アクセス	山陰道 斐川ICから車で鱒淵寺方面へ約20km、約50分 一畑電鉄 雲州平田駅から車で約15km、約40分			
	周辺施設	<input type="checkbox"/> トイレ <input type="checkbox"/> 売店 <input type="checkbox"/> 飲食店 <input type="checkbox"/> 駐車場() <input type="checkbox"/> ウォーキングコース <input type="checkbox"/> サイクリングコース <input type="checkbox"/> 観光施設()			
	看板整備	韓竈神社駐車場にジオパーク解説看板1枚設置			
	留意点		位置情報	b-3	
保護・保全	法規制・関連団体等				
	保全メモ				
サイトの解説	みどころ	約1600万年前の海底火山から噴出した流紋岩からなる山の中腹にある。			
	地質・地形	<p>この付近には、約1600万年前の海底火山によってつくられた緑色凝灰岩(グリーンタフ)が広く分布している。この海底火山活動によって形成された鉱床は黒鉱鉱床と呼ばれ、銅や石膏が採掘されてきた。鉱床分布域の中心的な場所である唐川町の南の山地内にある韓竈神社周辺には、金掘り地区の地名や自然銅、野タタラ跡が多くある。岩船伝説や鉄器文化伝承のある地として知られている。河下町の唐川川右岸にあった鱒淵鉱床は、黒鉱型石膏鉱床であり、緑色凝灰岩と泥岩の境界付近に層状に胚胎していた。良質な石膏のほか、銅、亜鉛、鉛の原料となる鉱石が産出した。かつては地域の主要な産業であったが、1977(昭和52)年に閉山した。</p>			
歴史・文化 生物・生態 等	<p>岩船伝説や鉄器文化伝承のある地として知られ、祭神は素盞鳴命。周辺では、海底火山の活動によって地下に銅・鉛・亜鉛・金・銀・石膏などの鉱石が作られた。</p>				
写真・図等					
参考文献	鹿野和彦ほか(1989) 大社地域の地質				