




地質サイトカード

| | | | | | |
|--------|---|---|--|--|--|
| カードNo. | B-④-8 | 通しNo. | 41 | 作成日 | 2024/7/19 |
| サイト名 | だいこんしま かわ 大根島の湧水 | | | | |
| 基本情報 | エリア | 出雲平野・宍道湖・中海低地帯 探訪サイト | | |  |
| | 区分 | <input checked="" type="checkbox"/> 地質・地形 | <input type="checkbox"/> 生態 | <input type="checkbox"/> 文化 | |
| | 利用価値 | <input checked="" type="checkbox"/> 科学 | <input checked="" type="checkbox"/> 教育 | <input checked="" type="checkbox"/> 観光・ツアー | |
| | 所在地 | 松江市八束町 | | | |
| | アクセス | 松江だんだん道路西尾ICから約10km、約15分。 | | | |
| | 周辺施設 | <input checked="" type="checkbox"/> トイレ <input type="checkbox"/> 売店 <input type="checkbox"/> 飲食店 <input type="checkbox"/> 駐車場(台) <input checked="" type="checkbox"/> ウォーキングコース <input checked="" type="checkbox"/> サイクリングコース <input type="checkbox"/> 観光施設() | | | |
| | 看板整備 | | | | |
| | 留意点 | | | | 位置情報 |
| 保護・保全 | 法規制・関連団体等 | ラムサール条約湿地 | | | |
| | 保全メモ | | | | |
| サイトの解説 | みどころ | 島根県名水百選に指定されている「波入の湧水」。 | | | |
| | 地質・地形 | <p>大根島の大部分を占める盾を伏せたようななだらかな地形を示す部分はおよそ20万年前の噴火した玄武岩の溶岩からなる。島南部の波入地区弁天島付近では湖岸に柱状節理を示す玄武岩溶岩が観察できる。また、この付近には海水とほぼ同水準の淡水の池(波入の湧水(かわ))が大根島の湖岸に観察される。大根島の地表から地下にしみこんだ地下水は中海の塩分を含んだ汽水とは混ざりにくく、レンズ状の島の内部に押し込められた形で分布する。このようなレンズ状に分布する貯水体を淡水レンズとよぶ。この波入の湧水は島根県の名水百選に指定されている。</p> | | | |
| | 歴史・文化 生物・生態 等 | | | | |
| 写真・図等 |  | |  | | |
| 参考文献 | 島根地質百選. 今井出版. | | | | |