




地質サイトカード

| | | | | | |
|--------|---|--|--|---------------------------------|--|
| カードNo. | A-③-10 | 通しNo. | 33 | 作成日 | 2024/7/19 |
| サイト名 | ういこうら層 宇井の古浦層 | | | | |
| 基本情報 | エリア | 島根半島 探検サイト | | |  |
| | 区分 | <input checked="" type="checkbox"/> 地質・地形 | <input type="checkbox"/> 生態 | <input type="checkbox"/> 文化 | |
| | 利用価値 | <input checked="" type="checkbox"/> 科学 | <input checked="" type="checkbox"/> 教育 | <input type="checkbox"/> 観光・ツアー | |
| | 所在地 | 松江市美保関町森山宇井 | | | |
| | アクセス | 松江だんだん道路川津ICから約20km、約40分。旧道から観察できる。 | | | |
| | 周辺施設 | <input type="checkbox"/> トイレ <input type="checkbox"/> 売店 <input type="checkbox"/> 飲食店 <input type="checkbox"/> 駐車場(台) <input type="checkbox"/> ウォーキングコース <input type="checkbox"/> サイクリングコース <input type="checkbox"/> 観光施設() | | | |
| | 看板整備 | | | | |
| 留意点 | | | | 位置情報 | e-2 |
| 保護・保全 | 法規制・関連団体等 | 大山隠岐国立公園 | | | |
| | 保全メモ | 私有地として管理されている。 | | | |
| サイトの解説 | みどころ | 島根半島で最も古い古浦層の大露頭。 | | | |
| | 地質・地形 | <p>宇井の旧道沿いには大きな採石場の跡があり、道路から全貌が見渡せる。ここでは約2000万年前の大陸の時代に形成された古浦層下・中部の典型的な地層が遠望できる。この古浦層は凝灰質泥岩や砂岩泥岩互層からなる。これらの地層は河川や浅い湖で堆積し形成されたと考えられている。平行葉理のある泥岩からは、メタセコイアや単子葉植物の葉化石が多産する。他にも、カエデ属、ハンノキ属、ニレ属などの植物化石を産出する。この露頭には幾つかの小規模な断層も観察できる。</p> | | | |
| | 歴史・文化 生物・生態 等 | | | | |
| 写真・図等 |  |  | | | |
| 参考文献 | 鹿野和彦・吉田史郎(1985)境港地域の地質、山内靖喜ほか(1980)島根半島の中新統。日本地質学会第87年総会・年会、見学旅行案内書、第2班、39p | | | | |